

















Spettacolo Sportivo 2021 Sterrit

Etappe Breukelen - Zandvoort

(ca. 75 km / 1:45 uur)

#	Km	Totaal	S	D	Richting	Straat
			Start		Carpoolplaats Breukelen A2	<i>Breukelerwaard</i>
1	0,0		T	→		<i>Breukelerwaard</i>
2	0,1		○	→	Breukelen	N401
3	0,3		○	↑	Breukelen	<i>Amerlandseweg</i>
4	0,4		┘	↖	 Angstelkade	<i>Merwedeweg</i>
5	0,2		┘	↗	 Angstelkade	<i>Kanaaldijk West</i>
6	2,2		┘	←	Nieuwer Ter Aa 1 	<i>Ter Aaseweg</i>
7	1,2		┘	←	Vinkeveen 6 	<i>Dorpsstraat</i>
8	0,3		T	→	Vinkeveen 6 	<i>Wilhelminastraat</i>
9	1,4		T	→	Vinkeveen 5 	<i>Ter Aase Zuwe</i>
10	0,8		┘	←	Vinkeveen 4 	<i>Ter Aase Zuwe</i>
11	2,1		+	→	Demmerik	<i>Demmerik</i>
12	2,1		+	↑	Mijdrecht 5	<i>Herenweg</i>
13	1,5		T	←	Waverveen 2	<i>Waverveensepad</i>
14	1,4		▽	↑	Cliffordweg	<i>Cliffordweg</i>
15	2,6		▽	→	(N201)	<i>Mijdrechtse Zuwe</i>
16	2,4			←	Amstelhoek -	N196
17	0,6		○	←	Amstelhoek -	<i>Ringdijk Tweede Bedijking</i>
18	0,2		┘	→	Doorgaand Verkeer	<i>Ringdijk Tweede Bedijking</i>
19	<u>0,05</u>		+	←	Doorgaand Verkeer	<i>Mijdrechtse Zuwe</i>
20	0,5			←	P-Zuid	<i>Laan van Meerwijk</i>
21	0,3		┘	←	Doorgaand Verkeer	<i>Aan de Molenvliet</i>
22	3,2			→	N231 De Kwakel -	<i>Drechtelijk</i>
23	3,1			←	Aalsmeer - Centrum	<i>Bachlaan</i>
24	0,8		┘	←	Westeinder Plassen	<i>Kudelstaartseweg</i>
25	2,1		┘	→	Herenweg	<i>Herenweg</i>
26	1,6		▽	→	Leimuiden 3	<i>Herenweg</i>
27	3,6			→	N207 Hillegom 8	<i>Provinciale Weg</i>
28	0,9			←	Roelofarendsveen 4	<i>Weteringweg</i>
29	0,2		+	←	zone 60	
30	<u>0,05</u>		T	→	Leimuiderdijk	<i>Leimuiderdijk</i>
31	2,1		+	↑	Kaag (Dorp) 6	<i>Huigsloterdijk</i>
32	5,9		+	←		<i>Leidsemeerstraat</i>
33	0,2		T	←	Hoofdweg	<i>Hoofdweg</i>
34	0,1		T	→	Lisse 5	<i>Lisserdijk</i>
35	4,6			↑	Lisserdijk	<i>Lisserdijk</i>
36	4,1		T	↖	Hillegom -	<i>Hillegommerdijk</i>
37	0,2			↑	Zwaanshoek 3	<i>Hillegommerdijk</i>
38	3,6			←	Bennebroek -	<i>Meerweg</i>

39	0,8			↑	<i>Bennebroekerlaan</i>	<i>Bennebroekerlaan</i>
40	0,6			↑	Vogelenzang 2	<i>Zwarteweg</i>
41	0,4			←	Vogelenzang	<i>Leidsevaart</i>
42	0,3			→	Aerdenhout 4	<i>Bekslaan</i>
43	0,6			→	N206 Aerdenhout 3	N206
44	3,3			↗	Zandvoort	<i>Nachtegalenlaan</i>
45	1,2			+	30 km geen doorgaand verkeer	Zwarteweg (gewoon inrijden!)
46	0,3			↗	<i>Zwarteweg</i>	<i>Zwarteweg</i>
47	0,3			T	<i>Zwarteweg</i>	<i>Zwarteweg</i>
48	0,1			T	Overveen 3	<i>Bentveldseweg</i>
49	0,9			←	Kraantje Lek	<i>Duinlustweg</i>
50	1,9			←	Zandvoort	<i>Brouwerkolkweg</i>
51	0,9			←	N200 Zandvoort	<i>Zeeweg</i>
52	6,3			↗	Circuit	<i>Burgemeester van Alphenstraat</i>
53	0,2			←	Circuitpark Zandvoort	Eindpunt