







# Spettacolo Sportivo 2021 Sterrit

## Etappe Zwolle - Breukelen

(ca. 120 km / 2:15 uur)

#	Km	Totaal	S	D	Richting	Straat
		<b>Start</b>			<b>Carpoolplaats Zwolle-Zuid A28</b>	Beukenallee
1	0,0		T	←	<i>vertrek via tunnel</i>	Beukenallee
2	0,4		▽	→	Spoolderbergweg	Spoolderbergweg
3	1,7		Ⓜ	←	Hattem 2	Geldersedijk
4	1,6		○	↑	Wapenveld 6	Geldersedijk
5	1,8		○	↑	Wapenveld	Apeldoornseweg
6	1,3		┌	→	▲ De Leemkule	Burgemeester van Heemstralaan
7	0,5		T	←	Wezep	Veldweg
8	0,1		┌	→	Wezep 6	Oranje Nassaulaan
9	4,1		T	←	Heerde 6	Kamperweg
10	2,8		+	→	De Dellen 4	Nieuwe Zuidweg
11	8,1		T	←	N309 Epe 7	Elburgerweg
12	2,6		○	↑	Tongeren 1	Le Chevalierlaan
13	7,4		○	→	Gortel 4	Oranjeweg
14	9,3		▽	↗	Nunspeet	Nunspeterweg
15	0,3		┌	↗	Nunspeet	Nunspeterweg
16	2,7		▽	↑	Stakenberg 4	Stakenbergweg
17	4,7		┌	→	Ermelo 9	Oude Zwolseweg
18	2,2		T	→	Ermelo 7	Jhr Dr C.J. Sandbergweg
19	2,9		T	←	Ermelo 4	Leuvenumseweg
20	0,4		○	→	Ermelo 4	Leuvenumseweg
21	2,9		○	↑	Leuvenumseweg	Leuvenumseweg
22	0,4		○	←	Putten	Putterweg
23	0,9		○	↑	N303 Putten 4	Putterweg
24	3,8		○	↑	N303 Voorthuizen 11	Oude Rijksweg
25	0,5		○	↑	N303 Voorthuizen 10	Nijkerkerstraat
26	0,5		○	↑	N303 Voorthuizen	Nijkerkerstraat
27	0,3		○	↑	Nijkerk 7	Nijkerkerstraat
28	1,1		○	↑	Nijkerk 6	Nijkerkerstraat
29	6,5		○	→	Bunschoten-Spakenburg	Berencamperweg
30	0,8		Ⓜ	←	Bunschoten-Spakenburg	Ambachtstraat
31	1,2		Ⓜ	↑		Ambachtstraat
32	0,3		○	→	Bunschoten-Spakenburg 8	Arkemheenweg
33	0,4		○	↑	Bunschoten-Spakenburg	Arkemheenweg
34	1,0		○	←	Bunschoten-Spakenburg	Bunschoterweg
35	0,2		○	→	Bunschoten-Spakenburg	Bunschoterweg
36	4,7		○	↑	Bunschoten-Spakenburg 2	Nijkerkerweg
37	1,1		○	←	Baarn	Oostelijke Randweg
38	0,6		Ⓜ	←	Baarn	Amersfoortseweg

39	0,4			→	<b>Eembrugge 5</b>	<i>Bisschopsweg</i>
40	4,3			→	<b>Eembrugge</b>	<i>Eemweg</i>
41	<u>0,05</u>		T	←	<b>Baarn 3</b>	<i>Geerenweg</i>
42	1,4		→	←		<i>Anna Louwenweg</i>
43	3,0		▽	←	<i>Wakkerendijk</i>	<i>Wakkerendijk</i>
44	0,7		●	→	<b>Amersfoort (A1) 14</b>	<i>Zandheuvelweg</i>
45	0,3			↑	<b>Hilversum</b>	<i>Zandheuvelweg</i>
46	3,9		▽	→	<b>Laren</b>	<i>Kamerling Onnesweg</i>
47	1,5			↑	<i>Johannes Geradtsweg</i>	<i>Johannes Geradtsweg</i>
48	1,4			↑	<i>Insulindelaan</i>	<i>Insulindelaan</i>
49	1,2			→	<b>s-Graveland 3</b>	<i>'s-Gravelandseweg</i>
50	2,7			↑	<b>Kortenhoef -</b>	<i>Kerklaan</i>
51	3,4			↑	<b>Jachthavens Zuid</b>	<i>Moleneind</i>
52	0,2		→	←	<i>Loosdrecht 3</i>	<i>Moleneind</i>
53	2,6		T	↗	<b>Loenen 4</b>	<i>Veendijk</i>
54	4,0		→	←	<b>Breukelen 4</b>	<i>Rijksstraatweg</i>
55	1,4		→	←	<i>Loenen 2 </i>	<i>Zandpad</i>
56	2,9		+	→	<b>"Smalle brug!"</b>	<i>Brugstraat</i>
57	0,1		+	→	→	<i>Dannestraat</i>
58	0,1		→	←		<i>Hazeslinger</i>
59	0,1		→	←		<i>Straatweg</i>
60	0,4		●	→	<b>P+R</b>	<i>Brugoprit</i>
61	1,1		●	↑	<b>Kockengen 5</b>	<i>Amerlandseweg</i>
62	0,4		●	↑	<b>Kockengen 4</b>	<i>N401</i>
63	0,3		●	←	<b>Kockengen 4</b>	<i>N401</i>
64	0,3		→	←	<b>Carpoolplaats Breukelen A2</b>	<b>Tussenstop --&gt; Etappe 2</b>